



ПАСПОРТ ДОСТУПНОСТИ

объекта социальной инфраструктуры (ОСИ) №19

1. Общие сведения об объекте

- 1.1. Наименование (вид) объекта: Муниципальное бюджетное дошкольное образовательное учреждение детский сад №6 «Ромашка» г.Холмска Муниципального образования «Холмский городской округ» Сахалинской области
- 1.2. Адрес объекта: 1.2. Адрес объекта 694620, Сахалинская область, г.Холмск, ул.Адмирала Макарова, дом 12
- 1.3. Сведения о размещении объекта:
- отдельно стоящее здание 2 этажа, 1036 кв.м
- наличие прилегающего земельного участка (да, нет);
- 1.4. Год постройки здания 1971, последнего капитального ремонта 2015
- 1.5. Дата предстоящих плановых ремонтных работ: текущего 2020г., капитального

Сведения об организации, расположенной на объекте

- 1.6. Название организации (учреждения), (полное юридическое наименование – согласно Уставу, краткое наименование): Муниципальное бюджетное дошкольное образовательное учреждение детский сад №6 «Ромашка» г.Холмска Муниципального образования «Холмский городской округ» Сахалинской области, (МБДОУ детский сад №6 «Ромашка» г.Холмска,
- 1.7. Юридический адрес организации (учреждения) 694620, Сахалинская область, г.Холмск, ул.Адмирала Макарова, дом 12
- 1.8. Основание для пользования объектом (оперативное управление, аренда, собственность)
- 1.9. Форма собственности (государственная, негосударственная)
- 1.10. Территориальная принадлежность (федеральная, региональная, муниципальная)
- 1.11. Вышестоящая организация (наименование) Управление образования Администрации Муниципального образования «Холмский городской округ» Сахалинской области
- 1.12. Адрес вышестоящей организации, другие координаты: 694620, Сахалинская область, г.Холмск, ул Советская, 80

2. Характеристика деятельности организации на объекте (по обслуживанию населения)

- 2.1 Сфера деятельности (здравоохранение, образование, социальная защита, физическая культура и спорт, культура, связь и информация, транспорт, жилой фонд, потребительский рынок и сфера услуг, другое).
- 2.2 Виды оказываемых услуг образовательные
- 2.3 Форма оказания услуг: (на объекте, с длительным пребыванием, в т.ч. проживанием, на дому, дистанционно)

- 2.4 Категории обслуживаемого населения по возрасту: (дети, взрослые трудоспособного возраста, пожилые; все возрастные категории)
- 2.5 Категории обслуживаемых инвалидов: инвалиды, передвигающиеся на коляске, инвалиды с нарушениями опорно-двигательного аппарата; нарушениями зрения, нарушениями слуха, нарушениями умственного развития
- 2.6 Плановая мощность: посещаемость (количество обслуживаемых в день), вместимость, пропускная способность: 170
- 2.7 Участие в исполнении ИПР инвалида, ребенка-инвалида (да, нет)

3. Состояние доступности объекта

3.1 Путь следования к объекту пассажирским транспортом

доступно движение пассажирским транспортом – рейсовым городским автобусом (Маршрут №1, 3,3А) до автобусной остановки по улице Адмирала Макарова, расстояние – около 50 метров от автобусной остановки, время в пути 3 минут.
наличие адаптированного пассажирского транспорта к объекту – отсутствует.

3.2 Путь к объекту от ближайшей остановки пассажирского транспорта:

- 3.2.1 расстояние до объекта от остановки транспорта 50 м
- 3.2.2 время движения (пешком) 3 мин
- 3.2.3 наличие выделенного от проезжей части пешеходного пути (да, нет),
- 3.2.4 Перекрестки: перегулируемые; регулируемые, со звуковой сигнализацией, таймером; нет
- 3.2.5 Информация на пути следования к объекту: акустическая, тактильная, визуальная; нет
- 3.2.6 Перепады высоты на пути: есть, нет

3.3 Организация доступности объекта для инвалидов – форма обслуживания*




№№ п/п	Категория инвалидов (вид нарушения)	Вариант организации доступности объекта (формы обслуживания) *
1.	Все категории инвалидов и МГН	
	<i>в том числе инвалиды:</i>	
2	передвигающиеся на креслах-колясках	ДУ
3	с нарушениями опорно-двигательного аппарата	ДУ
4	с нарушениями зрения	ДУ
5	с нарушениями слуха	ДУ
6	с нарушениями умственного развития	ДУ

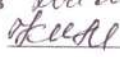
* - указывается один из вариантов: «А», «Б», «ДУ», «ВНД»

3.4 Состояние доступности основных структурно-функциональных зон

№№ п/п	Основные структурно-функциональные зоны	Состояние доступности, в том числе для основных категорий инвалидов**
1	Территория, прилегающая к зданию (участок)	ДУ
2	Вход (входы) в здание	ДУ
3	Путь (пути) движения внутри здания (в т.ч. пути эвакуации)	ДУ
4	Зона целевого назначения здания (целевого посещения объекта)	ДУ
5	Санитарно-гигиенические помещения	ДУ
6	Система информации и связи (на всех зонах)	ДУ

(название комиссии, утверждающей паспорт доступности объекта социальной инфраструктуры)
Члены комиссии:

Заруцкая Т.В., заместитель заведующего 
(Должность, Ф.И.О.) (Подпись)
Альшаникова Е.А., заведующий хозяйством 
(Должность, Ф.И.О.) (Подпись)
Арыкова Г., заместитель заведующего 
(Должность, Ф.И.О.) (Подпись)

В том числе: представители общественных организаций инвалидов *Ком. меконд Районной*
председатель Ком. Сол Сун 
(Должность, Ф.И.О.) (Подпись)
(Должность, Ф.И.О.) (Подпись)